



LEYENDA


- Sendero señalizado
- Pista
- Sendero
- Itinerario de alta montaña
- Límite Parque Nacional
- Punto de Información
- Aparcamiento, Barrera
- Puente, Refugio libre
- Cueva, Mirador
- Clavija, Precaución
- Molino, Observatorio de aves
- Fuente, Cascada



ORDESA Y MONTE PERDIDO
NACIONAL PARQUE





MONTAÑA SEGURA



ESCUAÍN

Edición 2024

Mallata Foratata 1900

1800

1700

Bordas de Escuaín 1600

Tozal d'o Basón 2132

La Valle

Observatorio de aves

Forqueta Sorripas 1971

Forqueta Plana Canal 1891

Tozaleta 1927

PNOMP

Tozal de Cachifolluso 1811

1700

1600

Circo de Curandué

Bco.

Mallata de Foratarruego

Puente de los Mallos

Bocera

GARGANTA DE ESCUAÍN

Faja

Zalzabador

Río Escuaín

Yaga

ESCUAÍN

El Campillón

Bibers d'o Campillón

Mirador de la Gratallera

Mirador de Socastello

La Valle

Collata Raton 1688

GR 15

Circo de Angonés

Angonés

PNOMP

2300

2200

2100

2000

1900

1800

1700

1600

1500

1400

REVILLA

San Lorien

Melín de Luz

A Tella 1100

A Escalona

GR 15

SENDEROS

ESCUAÍN

Parque Nacional de Ordesa
y Monte Perdido

1. Revilla - Mirador de Angonés

El recorrido, que presenta escaso desnivel, sigue una faja sobre el río Yaga y termina en un mirador colgado sobre el barranco de Angonés y la surgencia de Escuaín.

El sendero comienza en una curva muy pronunciada, poco antes de llegar al pueblo de Revilla. Después de pasar el barranco de Consusa —que aún se encuentra fuera del Parque Nacional— se pasa por debajo de la pared que alberga a sus pies los restos de lo que fue la ermita de San Lorenzo, con inscripciones y símbolos religiosos.

Siguiendo el camino principal se encuentra el primer mirador, desde el cual se contempla, de frente, el pueblo de Escuaín. Si se prosigue la marcha se llega a un segundo grupo de miradores, en el límite del Parque. Se abre sobre la confluencia del barranco de Angonés —que nace en el circo de la Sarra— y la garganta del río Yaga.

Al fondo, sobre la margen izquierda del río, se distingue la cascada de la Fuente de Escuaín, magnífica surgencia originada por los procesos del modelado kárstico.

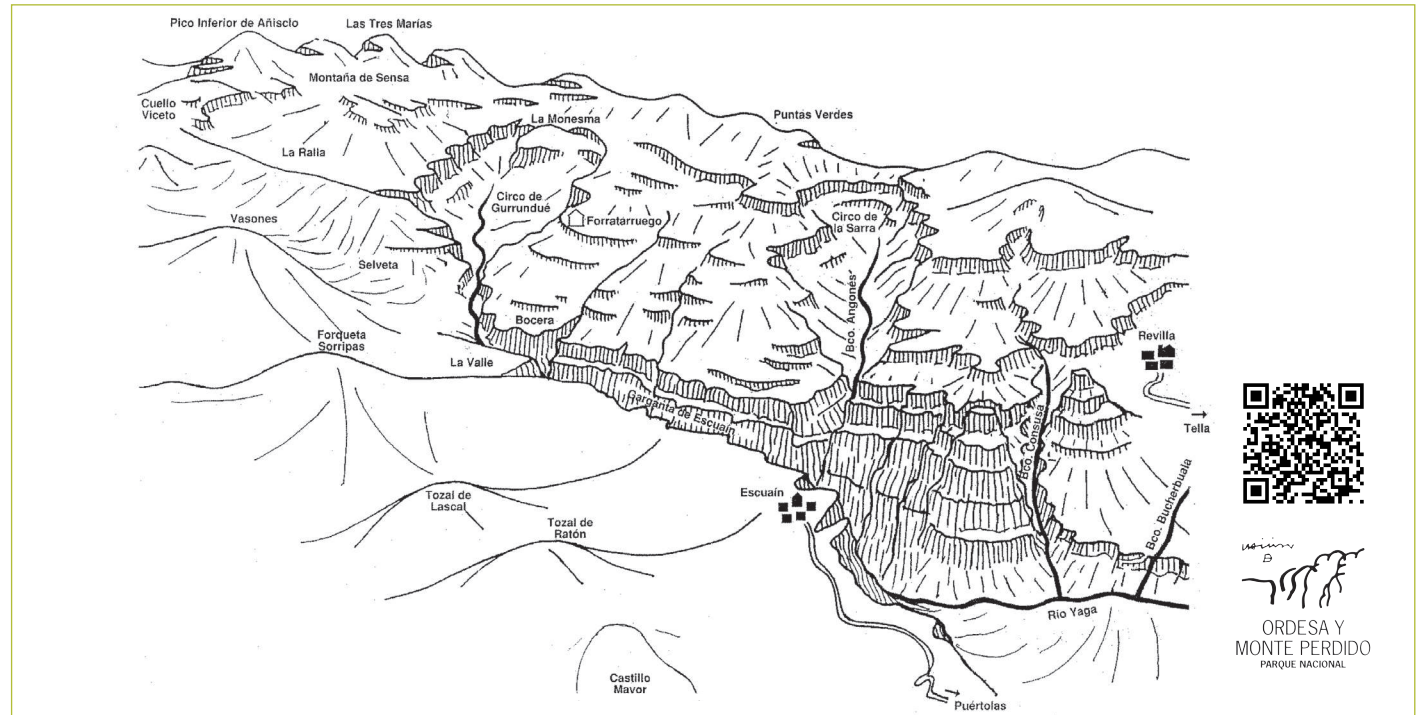
Horario: 30 minutos (ida). **Desnivel:** 50 metros.

2. Revilla - Barranco de Angonés - Cruce sobre Barranco de la Garganta - Refugio de Foratarruego

Esta excursión permite aproximarse a los Puertos de Revilla, zona de pastos poco frecuentada. El itinerario no presenta dificultades pero sí considerables desniveles en algunos tramos.

Para iniciar la excursión es preciso cruzar el pueblo de Revilla — que ofrece interesantes detalles de la arquitectura tradicional— en dirección a la iglesia.

Después de esta, parte el camino que más adelante atraviesa sucesivamente los barrancos de Consusa y Angonés, dejando atrás varias bifurcaciones señalizadas.



Después de pasar el barranco de la Garganta se tomará una senda a la derecha. Siguiéndola hasta más arriba del límite del bosque se llega al refugio de Foratarruego, que es una cabaña de pastores construida en las proximidades del circo de Gurrundú.

Horario: 2-2'30 horas (ida). **Desnivel:** 760 metros.

3. Escuaín - Proas de O Castiello - Escuaín

Desde la casa de información, en el pueblo de Escuaín, hay que seguir el sendero que en dirección noreste recorre los miradores de O Castiello. Diversas proas naturales de roca se asoman a la verticalidad de la garganta del río Yaga. Vistas espectaculares.

Se regresa al pueblo a la altura de la central fotovoltaica para dar salida por el Punto de Información del Parque Nacional —con temática centrada en el quebrantahuesos y las aves rapaces— y la fuente de entrada.

Horario: 20 minutos (ida y vuelta). **Desnivel:** 30 metros.

4. Escuaín - Pista de La Valle - Puente de Los Mallos

La excursión toma como punto de partida una pista forestal cerrada al tráfico que parte desde la entrada del pueblo de Escuaín.

A lo largo de 5 kilómetros, dicha pista ofrece buenas panorámicas sobre la parte alta de la garganta: la Sierra de las Tucas, el circo de Gurrundú y el circo de La Sarra. Al final de la pista se tomará un camino que lleva al puente de los Mallos que cruza sobre el río Yaga.

Horario: 2 horas (ida). **Desnivel:** 300 metros.

